



TOYOTA MOTOR ITALIA

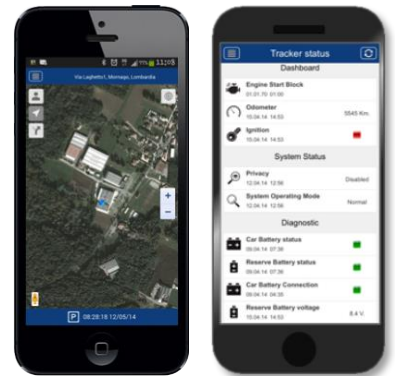
Piattaforma Telematica CAR TRACKING SYSTEM



Car Tracking System è l'innovativo **Dispositivo Telematico Autogestito** con cui è possibile interagire con la propria vettura, utilizzando l'APP installata sul proprio Tablet o Smartphone.

Grazie a **Car Tracking System** è possibile localizzare in tempo reale e ricevere gli Alert relativi al veicolo o alla flotta di veicoli collegati.

- Tracking Online
- Interrogazione dei percorsi effettuati nell'ultimo mese
- Posizioni "Just In Time" con dettaglio indirizzi
- Interazione con Street View di Google
- Funzione Manutenzione/Trasporto/Privacy
- Riconoscimento del Driver autorizzato alla guida



Attraverso la Radio Card abbinata al sistema avviene il riconoscimento automatico della persona autorizzata alla guida.

All'accensione del veicolo, in caso di mancato riconoscimento della Radio Card, **Car Tracking System** inoltra le notifiche di Alert (SMS/e-Mail/Push).

Car Tracking System invia degli Alert per segnalare eventi rilevati dal Veicolo:

- Notifica Incidente
- Taglio Alimentazione
- Mancato riconoscimento della Radio Card
- Tensione Batteria veicolo al di sotto del valore ottimale
- Batteria radiocomando scarica
- Spostamento del Veicolo a quadro spento



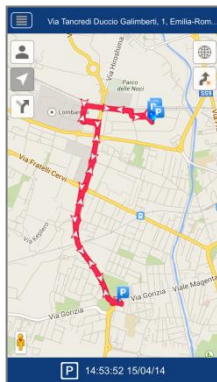
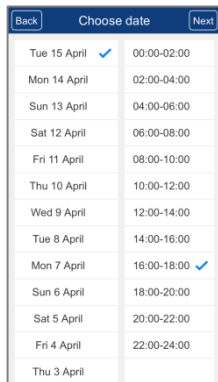
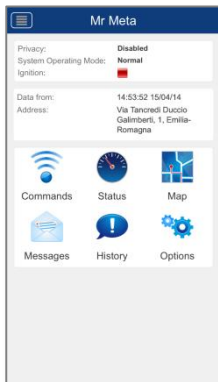
Car Tracking System



TOYOTA MOTOR ITALIA

Piattaforma Telematica CAR TRACKING SYSTEM

Car Tracking System



L'Applicazione **Car Tracking System** permette di interrogare lo storico dei percorsi effettuati negli ultimi 30 giorni.

Impostando la data e l'intervallo orario (Step di 2h), il sistema mostrerà il percorso effettuato, punto per punto.



E' possibile interagire con 'Street View' per identificare i dettagli dei tracciati percorsi o consultare il luogo della Sosta.

Nel Menu «MAPPE» è possibile selezionare diversi tipi di cartografia:

- *Google (Satellite, Stradale, Ibrida)*
- *OpenStreetMap*

L'Applicazione **Car Tracking System** permette di consultare il 'cruscotto telematico' che rilascia informazioni sullo stato dell'avviamento (ON/OFF), sui km percorsi rilevati da GPS, sullo stato della privacy e un indicazione sullo stato della batteria del dispositivo e della vettura, abbinato al valore di tensione rilevato.

